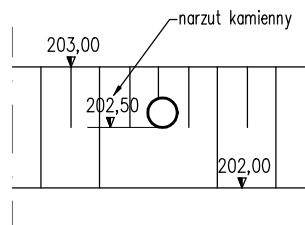
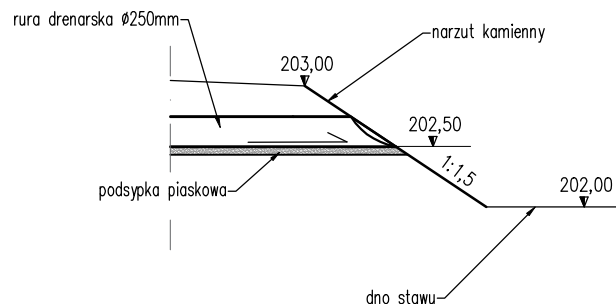


WYLOT W2
SKALA 1:25

PRZĘKÓJ

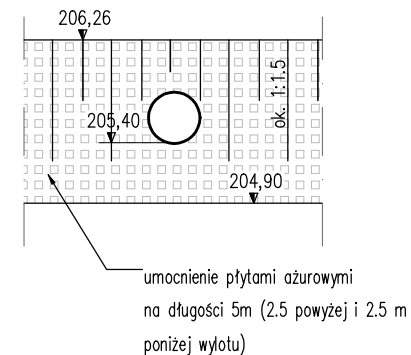
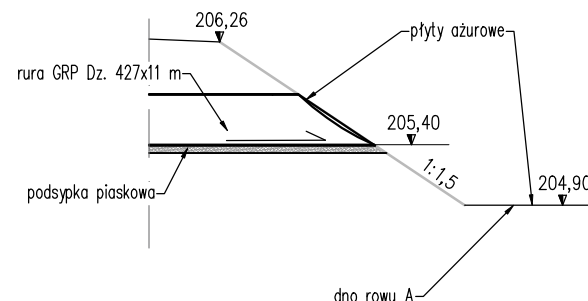
WIDOK



WYLOT W3
SKALA 1:25

PRZĘKÓJ

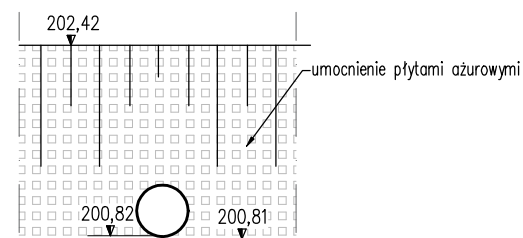
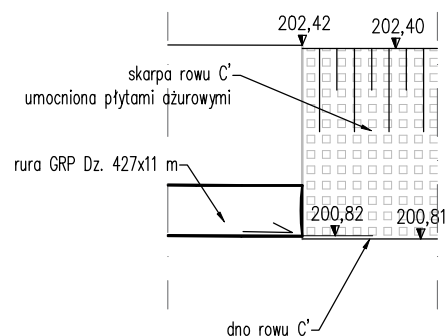
WIDOK



WYLOT W1
SKALA 1:25

PRZĘKÓJ

WIDOK



0	07.2023 r.	Wydanie pierwotne rysunku.	
Nr rew:	Data	Opis zmian	
Inwestor:			
GMINA WOJNICZ ul. Rynek 1 32-830 Wojnicz			
Biuro projektowe:			
MGBI Barbara Iskra Strumiany 190 32-002 Węgrzce Wielkie		 INŻYNIERIA ŚRODOWISKA	
Inwestycja:			
"Zagospodarowanie terenu parku miejskiego w Wojniczu"			
Imię i nazwisko		Nr uprawnień	Podpis
Opracowali:			
mgr inż. Barbara Iskra		MAP/0182/PWOK/04	
mgr inż. Dominika Kosek		-	
Nazwa rysunku:			
PRZĘKROJE PROJEKTOWANYCH WYLOTÓW			
Stadium:		Branża:	Nr rysunku:
OWP		hydrotechniczna	OWP-H-22
Skala:	Data:	Format:	Str:
1:25	07.2023 r.	A4	